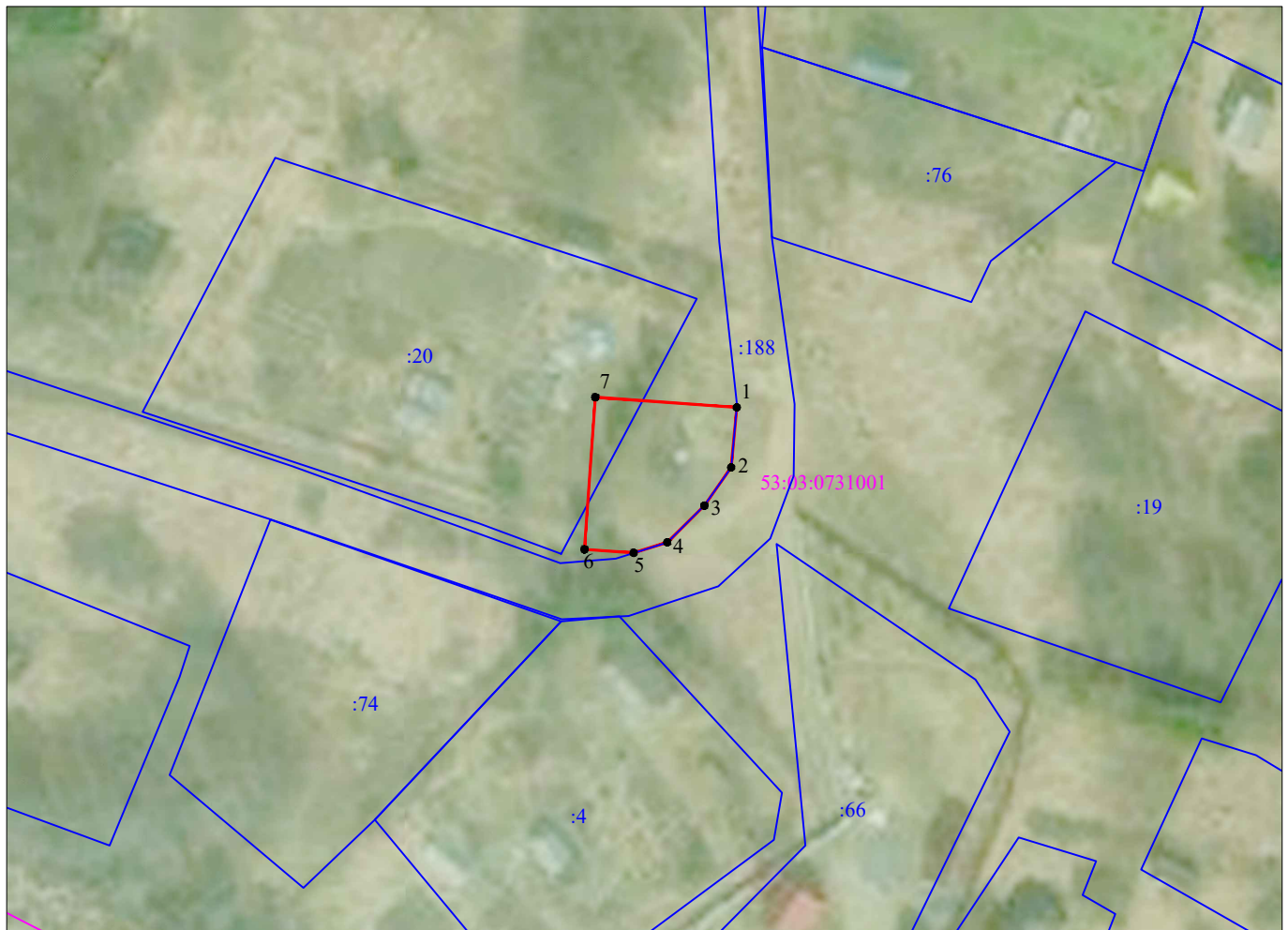






Схема границ размещения публичного сервитута

Объект: "КТП-25 кВА н.п.Буяково"

Местоположение: Новгородская область, Валдайский район
Кадастровые кварталы: 53:03:0731001
Кадастровые номера земельных участков: 53:03:0731001:20
Система координат: МСК-53 (Зона 2);
Каталог координат: Приложение 1
Площадь сервитута: 366 кв.м



Масштаб 1:1 000

- Используемые условные знаки и обозначения:
-  - граница публичного сервитута;
 -  - граница земельных участков по сведениям ЕГРН;
 -  - граница кадастровых кварталов по сведениям ЕГРН;
 -  - характерная точка границ публичного сервитута;
 - 53:03:0731001 - номер кадастрового квартала по сведениям ЕГРН;
 - :20 - номер земельного участка по сведениям ЕГРН;
 - 1 - номер поворотной точки границы публичного сервитута.

Подпись _____



/С.И.Лукьянов/

Дата "10" мая 2023 г.

Система координат МСК-53, зона 2			
Метод определения координат характерных точек границ - метод аналитический			
Площадь публичного сервитута 366 кв. м.			
Обозначение характерных точек границы	Координаты, м		Средняя квадратическая погрешность определения координат характерных точек границ
	X, м	Y, м	
1	496 191,77	2 288 092,20	0,1
2	496 183,30	2 288 091,40	0,1
3	496 177,92	2 288 087,63	0,1
4	496 172,74	2 288 082,39	0,1
5	496 171,24	2 288 077,65	0,1
6	496 171,74	2 288 070,71	0,1
7	496 193,20	2 288 072,24	0,1
1	496 191,77	2 288 092,20	0,1

Кадастровый инженер



С.И. Лукьянов